



FİRMA PROFİLİ

DM Mühendislik Müşavirlik Taahhüt ve Ticaret Ltd.Şti. konusunda uzman İnşaat ve Harita Mühendisleri tarafından 1988 yılında kurulmuştur.

DM Mühendislik, kuruluşundan itibaren geçen uzun ve yoğun süreçte Karayolu, Demiryolu Etüt Proje ve Sanat Yapıları Mühendislik Hizmetleri başta olmak üzere mühendislik ve müşavirlik hizmetlerinde birçok alanda ülkemizin lokomotif şirketlerinden biri olmuştur.



DM Mühendislik, 30 yılı aşan deneyimini dinamik ve güçlü kadrosuyla bir araya getirerek hizmet verdiği tüm mühendislik ve müşavirlik alanlarında kalitesinden ödün vermeden başarılı bir şekilde yoluna devam etmektedir.

DM Mühendislik bilgi birikimi, iş kalitesi, personel ve ekipman gücü ile sektörde kendisinden başarıyla söz ettirmektedir.




MİSYONUMUZ

Bilgi birikimini, dinamik ve güçlü kadrosuyla bir araya getirerek ulusal ve uluslararası mühendislik – müşavirlik faaliyetlerinde kaliteli ve ekonomik çözümler üretmek; ülkemiz mühendislik kalitesinin geliştirilmesinde öncü bir kuruluş olmak.



VİZYONUMUZ

Mühendislik sektöründe ki 30 yılı aşkın bilgi birikiminin verdiği sorumluluk bilinciyle hizmet verilen tüm mühendislik ve müşavirlik işlerinde kaliteli, hızlı ve güvenilir çözümler üretmek; ulusal ve uluslararası düzeyde önemli başarılar elde etmektir.



KALİTE POLİTİKAMIZ

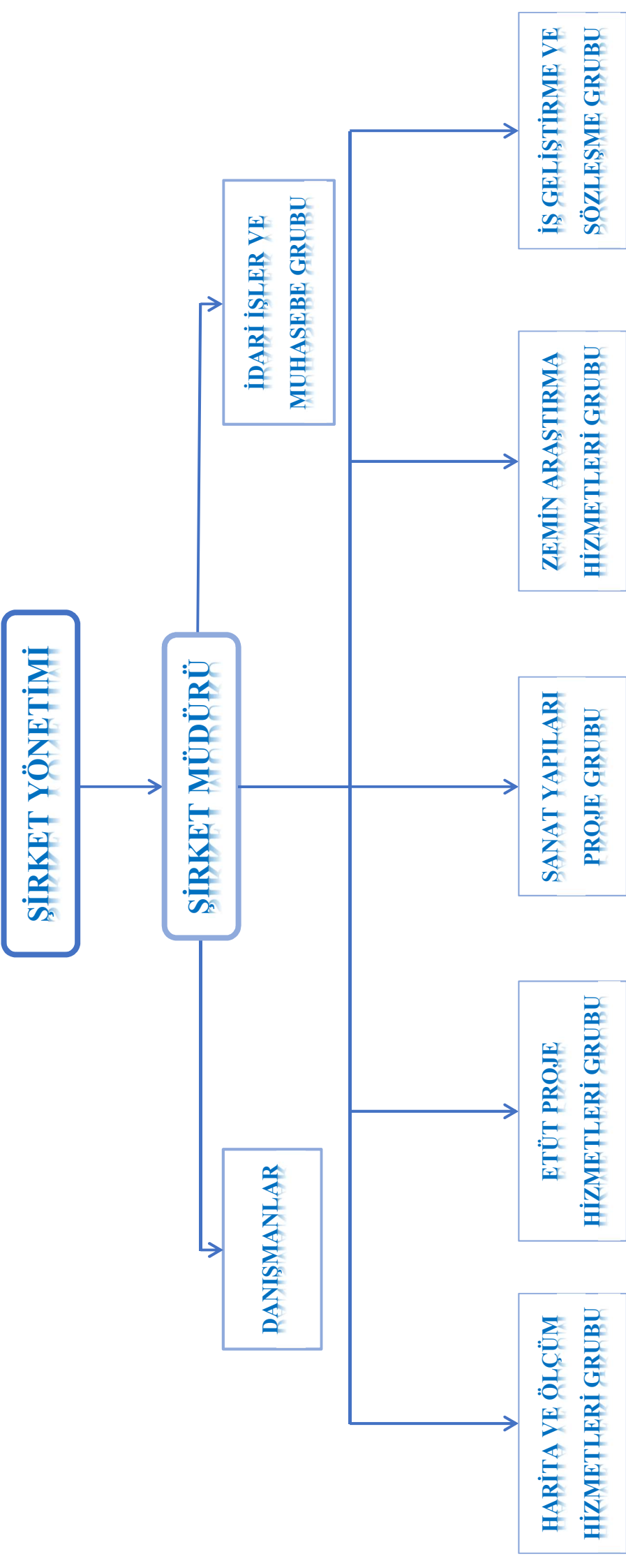


DM Mühendislik, sektördeki rolü ve üstlenmiş olduğu sorumluluğun bilinciyle kaliteli mühendislik hizmetleri sağlamayı kendisine ilke edinmiştir.

DM Mühendislik, ulusal ve uluslararası mühendislik ilkelerine bağlı kalarak;

- Müşterilerinin ihtiyaç ve beklentilerini karşılayan bir anlayış içinde kaliteli, güvenilir, hızlı ve tercih edilen bir kuruluş olmayı,
- Ülkemiz mühendislik standartlarının ve teknolojisinin geliştirilmesi amacıyla ulusal ve uluslararası düzeyde yenilikleri takip etmeyi ve uygulamayı,
- Hizmet yaratma sürecinde sorumluluk üstlenen tüm tedarikçiler ile karşılıklı güvene dayalı bir iş birliği içerisinde olmayı,
- Proje ve hizmet yaratma sürecinde topluma ve çevreye saygılı olmayı, şirket Kalite Politikası olarak belirlemiştir.

ORGANİZASYON ŞEMASI



HİZMET ALANLARI

ULAŞTIRMA PROJELERİ

- ❖ Devlet ve İl Yolları
- ❖ Otoyollar
- ❖ Kavşaklar
- ❖ Demiryolları
- ❖ Toplu Taşıma Sistemleri
- ❖ Hafif Raylı Sistemler
- ❖ Havaalanı Pist, Apron, Taksiyolları



SANAT YAPILARI PROJELERİ

- ❖ Karayolu Köprü ve Viyadükleri
- ❖ Özel Köprüler
- ❖ Yüksek Hızlı Demiryolu Köprüleri
- ❖ Delme ve Aç-Kapa Tüneller
- ❖ Altgeçitler, Menfezler ve İstinat Yapıları
- ❖ Yaya Geçiş Köprüleri
- ❖ Yer Altı – Yer Üstü Metro İstasyonları



HARİTA ve ÖLÇÜM İŞLERİ

- ❖ Fotogrametrik Haritalar
- ❖ Sayısal Halihazır Haritalar
- ❖ Deformasyon Ölçümleri
- ❖ Hidrografik Harita ve Su Altı Ölçümleri



ZEMİN ARAŞTIRMA HİZMETLERİ

- ❖ Sondaj Hizmetleri
- ❖ Jeolojik – Jeoteknik Etüt ve Raporları
- ❖ Geoteknik Etüt ve Raporları
- ❖ Hidrolojik ve Hidrojeolojik Etütler



ALTYAPI PROJELERİ

- ❖ Atıksu ve Yağmursuyu Hatları
- ❖ İçmesuyu Hatları
- ❖ Arıtma Tesisleri
- ❖ Sulama ve Drenaj Sistemleri
- ❖ Katı Atık Depolama Tesisleri



DANIŞMANLIK HİZMETLERİ

- ❖ Kamulaştırma Hizmetleri
- ❖ Kesin Hesap ve Yaklaşık Maliyetler
- ❖ Madencilik Sektörü Hizmetleri
- ❖ Orman İzinleri ve Ruhsat İşleri
- ❖ Müşavirlik ve Denetleme Hizmetleri



DEVAM EDEN PROJELER

❖ ARPACI KÖPRÜSÜ PROJE YAPIMI HİZMET ALIM İŞİ

İdare : Karayolları Genel Müdürlüğü, Karayolları 16. Bölge Müdürlüğü

İşveren : Karayolları Genel Müdürlüğü, Karayolları 16. Bölge Müdürlüğü

Proje kapsamında Arpacı Köprüsü araştırma mühendislik hizmetleri, plankote, öneri, avan ve uygulama projelerinin hazırlanması hizmetleri tamamlanmıştır.



❖ (ÇAMLIK-REŞADIYE) AYRIMI-ÜMRANIYE BAĞLANTI YOLU (KM:0+000-2+000) ETÜT VE PROJE MÜHENDİSLİK İŞİ

İdare : Karayolları Genel Müdürlüğü, Karayolları 1. Bölge Müdürlüğü

İşveren : Karayolları Genel Müdürlüğü, Karayolları 1. Bölge Müdürlüğü

Proje kapsamında yaklaşık 3.00 kilometre güzergahın kesin projelerinin, drenaj projelerinin, trafik işaretleme projelerinin hazırlanması ile 2 adet farklı seviyeli kavşak projelerinin tasarım hizmetleri devam etmektedir



❖ **(ÇAYELİ-PAZAR) AYR HEMŞİN İL YOLUNDA BULUNAN ERENLER-1 VE ERENLER -2 KÖPRÜSÜNÜN UYGULAMA PROJELERİNİN HAZIRLANMASI İŞİ**

İdare : Karayolları Genel Müdürlüğü, Karayolları 10. Bölge Müdürlüğü

İşveren : Karayolları Genel Müdürlüğü, Karayolları 10. Bölge Müdürlüğü

Proje kapsamında Erenler-1 ve Erenler-2 Köprülerine ait araştırma mühendislik hizmetleri, plankote, öneri, avan ve uygulama projelerinin hazırlanması hizmetleri tamamlanmıştır.




❖ **DERELİ ŞEHİR GEÇİŞİ YOLU (KM:0+000-1+633)-(0+000-2+826) ETÜT VE PROJE DANIŞMANLIK İŞİ**

İdare : Karayolları Genel Müdürlüğü

İşveren : Karayolları Genel Müdürlüğü

Proje kapsamında yaklaşık 4.50 kilometre güzergahın kesin projelerinin, drenaj projelerinin, trafik işaretleme projelerinin ve betonarme istinat duvarı projelerinin hazırlanması tasarım hizmetleri devam etmektedir



❖ **KARAYOLLARI 1 BÖLGE MÜDÜRLÜĞÜ (İSTANBUL) SARAY KUZEY ÇEVRE YOLU VE YENİKÖY ÇEVRE YOLU (KM:0+000-8+14755) – (0+000-3+54985) ETÜT VE PROJE DANIŞMANLIK İŞİ**

İdare : Karayolları Genel Müdürlüğü, Karayolları 1. Bölge Müdürlüğü

İşveren : Karayolları Genel Müdürlüğü, Karayolları 1. Bölge Müdürlüğü

Proje kapsamında yaklaşık 12.00 kilometre güzergahın kesin projelerinin, drenaj projelerinin, trafik işaretleme projelerinin hazırlanması ile 4 adet farklı seviyeli kavşak projelerinin ve 6 adet karayolu köprüsü öneri, avan ve uygulama projelerinin tasarım hizmetleri devam etmektedir.



TAMAMLANAN PROJELER

❖ SİNOP ÜNİVERSİTESİ YENİ KAMPÜS ALANI ÇEŞİTLİ ALTYAPI VE 2 ETAP YOL ÇALIŞMALARI YAPIM İŞİNİN PROJELERİNİN HAZIRLANMASI İŞİ

İdare : Yapı İşleri ve Teknik Daire Başkanlığı YÜKSEKÖĞRETİM KURUMLARI SİNOP ÜNİVERSİTESİ

İşveren : Yapı İşleri ve Teknik Daire Başkanlığı YÜKSEKÖĞRETİM KURUMLARI SİNOP ÜNİVERSİTESİ



❖ İSTANBUL İLİ, BAŞAKŞEHİR İLÇESİ, KAYABAŞI GECEKONU ÖNLEME BÖLGESİ BATI KISMI İÇERİSİNDE PLANLANAN GENEL ALTYAPI PROJELERİ HAZIRLANMASI HİZMET ALIMI İŞİ

İdare : T.C. Çevre ve Şehircilik Bakanlığı Toplu Konut İdaresi Başkanlığı

İşveren : T.C. Çevre ve Şehircilik Bakanlığı Toplu Konut İdaresi Başkanlığı

❖ BARTIN MERKEZ VE İLÇELERİNDE 163 BİRİMDE SAYISAL KADASTRAL HARİTA YAPIM İŞİ(2B)

İdare : Bartın Kadastro Müdürlüğü Çevre ve Şehircilik Bakanlığı Tapu ve Kadastro Genel Müdürlüğü

İşveren : Bartın Kadastro Müdürlüğü Çevre ve Şehircilik Bakanlığı Tapu ve Kadastro Genel Müdürlüğü

❖ TRABZON 1 GRUP KADASTRO GÜNCELLEME İŞİ

İdare : Kadastro Müdürlüğü - Trabzon Çevre ve Şehircilik Bakanlığı Tapu ve Kadastro Genel Müdürlüğü

İşveren : Kadastro Müdürlüğü - Trabzon Çevre ve Şehircilik Bakanlığı Tapu ve Kadastro Genel Müdürlüğü

❖ ŞIRNAK İLİ, MERKEZ İLÇESİ İDARE UYGULAMA PROJESİ KAPSAMINDA YAPILAN TOPLU KONUT PROJELERİNE İLİŞKİN İNKLİNOMETRE ÖLÇÜMLERİNİN YAPILMASI VE DEĞERLENDİRİLMESİ HİZMET ALIMI İŞİ

İdare : T.C. Çevre ve Şehircilik Bakanlığı Toplu Konut İdaresi Başkanlığı

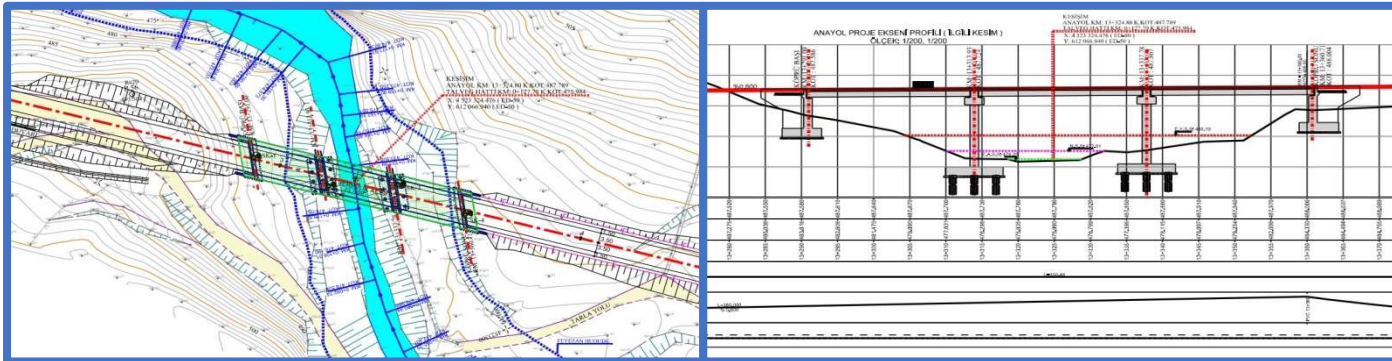
İşveren : T.C. Çevre ve Şehircilik Bakanlığı Toplu Konut İdaresi Başkanlığı

❖ İSLAMDAĞ-KORGAN İL YOLU KM:0+000 – 16+560 ARASI TOPRAK TESVİYE, SANAT YAPILARI, KÖPRÜ VE ÜSTYAPI İŞLERİ İKMAL İNŞAATI

İdare : Karayolları Genel Müdürlüğü, Karayolları 7. Bölge Müdürlüğü

İşveren : Hızır İnşaat A.Ş.

Proje kapsamında Korgan Çayı Köprüsü plankote, öneri, avan ve uygulama projelerinin hazırlanması hizmetleri tamamlanmıştır.



❖ BEYKOZ DERESİ VE ÇEVRESİ DÜZENLEME PROJESİ KAPSAMINDA MÜHENDİSLİK PROJELERİNİN HAZIRLANMASI HİZMET ALIMI İŞİ

İdare : İstanbul Büyükşehir Belediyesi, Altyapı Projeler Müdürlüğü

İşveren : BİMTAŞ ve HET Peyzaj Kentsel Tasarım Ar-Ge Ltd.Şti.

Proje kapsamında ardgerme taşıyıcı sistemli karayolu köprüleri, mimari özellikli yaya köprüleri, dere kenarı ve çevresi istinat duvarları, iskele projeleri, altyapı ve altyapı deplase projeleri ile bu yapılara ait zemin araştırma, jeolojik ve geoteknik etütler yapılmaktadır.



❖ CENDERE DERESİ DÜZENLEME PROJESİ, KAĞITHANE MEYDAN PROJESİ ARDGERME TAŞIYICI SİSTEMLİ KARAYOLU VE EKOLOJİK YAYA KÖPRÜLERİNİN ÖNERİ VE UYGULAMA PROJELERİNİN HAZIRLANMASI

İdare : İstanbul Büyükşehir Belediyesi, Altyapı Projeler Müdürlüğü

İşveren : TÜMAŞ Türk Mühendislik, Müşavirlik ve Müteahhitlik A.Ş.

Proje kapsamında ardgerme taşıyıcı sistemli karayolu köprüleri ve mimari özellikli ekolojik yaya köprülerinin öneri ve uygulama projelerinin hazırlanması hizmetleri gerçekleştirilmektedir.




❖ ESKİ DEMİRDAĞ İSTASYONU İLTİSAK HATTI VE YÜKLEME RAMPASI UYGULAMA PROJELERİNİN HAZIRLANMASI, MÜHENDİSLİK VE DANIŞMANLIK HİZMETLERİ

İdare : Devlet Demiryolları İşletmesi Genel Müdürlüğü, TCDD 4.Bölge Müdürlüğü

İşveren : Devlet Demiryolları İşletmesi Genel Müdürlüğü, TCDD 4.Bölge Müdürlüğü

Proje kapsamında Sivas Divriği Eski Demirdağ İstasyonu bölgesinde demiryolu iltisak hattı ve yükleme rampası uygulama projelerinin hazırlanması amacıyla harita alımları, saha araştırma, sondaj ve deney işleri, jeolojik-jeoteknik raporlar, geoteknik raporlar, iltisak hattına ve yükleme rampasına ait öneri, avan ve uygulama projeleri hazırlanmıştır.



❖ ANKARA-KIRIKKALE İL YOLUNDAKİ BALABAN (KUŞÇALI) (SOL) KÖPRÜSÜNÜN UYGULAMA PROJELERİNİN HAZIRLANMASI İŞİ

İdare : Karayolları Genel Müdürlüğü, Karayolları 4. Bölge Müdürlüğü

İşveren : Karayolları Genel Müdürlüğü, Karayolları 4. Bölge Müdürlüğü

Proje kapsamında Balaban (Kuşçalı) (Sol) Köprüsü plankote, araştırma hizmetleri, köprü öneri, avan ve uygulama projelerinin hazırlanması hizmetleri yapılmıştır.



❖ TCDD 7. BÖLGE MÜDÜRLÜĞÜ DAHİLİNDE BULUNAN HEMZEMİN GEÇİTLERİN İYİLEŞTİRİLMESİ PROJELERİNİN HAZIRLANMASI, KAMULAŞTIRMA HARİTALARININ ÇIKARILMASI, MÜHENDİSLİK VE DANIŞMANLIK HİZMET ALIMI İŞİ

İdare : T.C. Devlet Demiryolları İşletmesi Genel Müdürlüğü (TCDD) 7. Bölge Müdürlüğü

İşveren : T.C. Devlet Demiryolları İşletmesi Genel Müdürlüğü (TCDD) 7. Bölge Müdürlüğü

Proje kapsamında 172 adet hem zemin demiryolu geçidinin ilgili standart ve şartnamelere göre iyileştirilmesi ve kamulaştırma işlemlerinin yapılmasına ait çalışmalar yapılmıştır.



❖ ESKİŞEHİR – İSTANBUL YHT HATTINDA SERVİS YOLU PROJE HAZIRLANMASI VE KAMULAŞTIRMA PAFTALARININ HAZIRLANMASI İŞİ

İdare : T.C. Devlet Demiryolları İşletmesi Genel Müdürlüğü (TCDD) YHT Bölge Müdürlüğü

İşveren : T.C. Devlet Demiryolları İşletmesi Genel Müdürlüğü (TCDD) YHT Bölge Müdürlüğü



❖ ÇATAKÖREN KÖPRÜSÜ YAPIMI, ÇAYDURT KÖPRÜSÜ VE ÇATAKÖREN KÖPRÜSÜ BAĞLANTI YOLLARI YAPIM İŞİ, ÇATAKÖREN KÖPRÜSÜ UYGULAMA PROJELERİNİN HAZIRLANMASI

İdare : Karayolları Genel Müdürlüğü, Karayolları 4. Bölge Müdürlüğü

İşveren : UYB Altyapı İnşaat Turizm Sanayi ve Ticaret A.Ş.

Proje kapsamında üç açıklıklı, toplam 68.28 metre uzunluğunda ve 14.00 metre genişliğinde öngermeli önçekim prefabrik kiriş ve betonarme tabliye taşıyıcı sistemli karayolu köprüsü öneri, avan ve uygulama projeleri hazırlanmıştır.

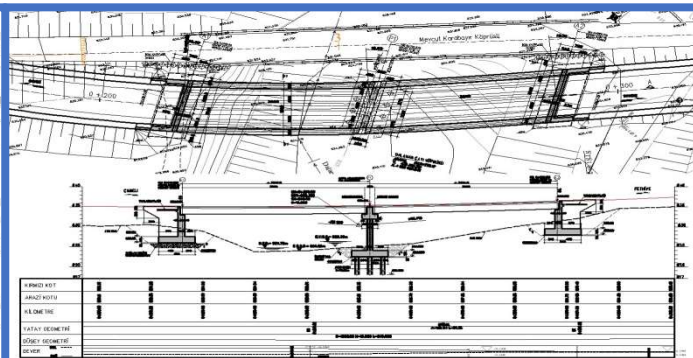


❖ ÇAMELİ – 13. BL. HD. YOLU ETÜT VE PROJE DANIŞMANLIK HİZMET ALIMI İŞİ

İdare : Karayolları Genel Müdürlüğü, Karayolları 2. Bölge Müdürlüğü

İşveren : Karayolları Genel Müdürlüğü, Karayolları 2. Bölge Müdürlüğü

Proje kapsamında 23.50 kilometre güzergahın kesin projelerinin, drenaj projelerinin, trafik işaretleme projelerinin hazırlanması ile 1 adet köprü projesinin tasarım hizmetleri tamamlanmıştır.



❖ SEFERİHİSAR – KUŞADASI ETÜT VE PROJE DANIŞMANLIK HİZMET ALIMI İŞİ

İdare : Karayolları Genel Müdürlüğü, Karayolları 2. Bölge Müdürlüğü

İşveren : Karayolları Genel Müdürlüğü, Karayolları 2. Bölge Müdürlüğü

Proje kapsamında 46.60 kilometre 1/1000 ölçekli sayısal harita yapılması, 46.60 kilometre güzergaha ait kesin proje yapılması, zemin araştırma mühendislik hizmetleri işlerinin yapılması, drenaj projelerinin hazırlanması, trafik işaretleme projelerinin hazırlanması, 2 adet karayolu köprüsü projelerinin hazırlanması hizmetleri tamamlanmıştır.



❖ NİĞDE – TEPEKÖY – ÇİFTLİK YOLU ETÜT VE PROJE DANIŞMANLIK HİZMET ALIMI İŞİ

İdare : Karayolları Genel Müdürlüğü, Karayolları 6. Bölge Müdürlüğü

İşveren : Karayolları Genel Müdürlüğü, Karayolları 6. Bölge Müdürlüğü

Proje kapsamında 35.24 kilometre 1/1000 ölçekli sayısal harita yapılması, 35.24 kilometre güzergaha ait kesin proje yapılması, zemin araştırma mühendislik hizmetleri işlerinin yapılması, drenaj projelerinin hazırlanması, trafik işaretleme projelerinin hazırlanması, 1 adet karayolu köprüsü projelerinin hazırlanması hizmetleri tamamlanmıştır.




❖ **DEVREK – EREĞLİ İL YOLU KM:0+000 – 43+277 KAMULAŞTIRMA PLANI
ÜRETİMİ DANIŞMANLIK HİZMET ALIMI**

İdare : Karayolları Genel Müdürlüğü, Karayolları 15. Bölge Müdürlüğü

İşveren : Karayolları Genel Müdürlüğü, Karayolları 15 Bölge Müdürlüğü

Proje kapsamında 43.27 kilometre yol güzergahının kamulaştırma planı üretimi ve kadastro kontrolü işleri tamamlanmıştır.



❖ **İVRİNDİ – KORUCU – 2. BÖL. HD. İL YOLU ETÜT VE PROJE
MÜHENDİSLİK HİZMETLERİ İŞİ**

İdare : Karayolları Genel Müdürlüğü, Karayolları 14. Bölge Müdürlüğü

İşveren : Karayolları Genel Müdürlüğü, Karayolları 14. Bölge Müdürlüğü

Proje kapsamında 33.16 kilometre (65 Ha) 1/1000 ölçekli sayısal harita yapılması, 33.16 kilometre güzergaha ait kesin proje yapılması, zemin araştırma mühendislik hizmetleri işlerinin yapılması, drenaj projelerinin hazırlanması, trafik işaretleme projelerinin hazırlanması hizmetleri tamamlanmıştır.



❖ GELİBOLU – ECEABAT – ABİDE VE ANIT YOLU ETÜT VE PROJE DANIŞMANLIK HİZMET ALIMI İŞİ

İdare : Karayolları Genel Müdürlüğü, Karayolları 1. Bölge Müdürlüğü

İşveren : Karayolları Genel Müdürlüğü, Karayolları 1. Bölge Müdürlüğü

Proje kapsamında 16 kilometre (320 Ha) 1/1000 ölçekli sayısal harita, 90.00 kilometre güzergaha ait kesin proje ve zemin araştırma mühendislik hizmetleri işlerinin yapılması, drenaj projelerinin ve trafik işaretleme projelerinin hazırlanması hizmetleri tamamlanmıştır



❖ KAHRAMANMARAŞ – GÖKSUN YOLU ETÜT PROJE MÜHENDİSLİK HİZMETLERİ İŞİ

İdare : Karayolları Genel Müdürlüğü, Karayolları 5. Bölge Müdürlüğü

İşveren : Karayolları Genel Müdürlüğü, Karayolları 5. Bölge Müdürlüğü

Proje kapsamında 25 kilometre 1/1000 ölçekli sayısal harita yapılması, 25.00 kilometre güzergaha ait kesin proje yapılması, zemin araştırma mühendislik hizmetleri işlerinin yapılması, drenaj projelerinin hazırlanması, trafik işaretleme projelerinin hazırlanması, aydınlatma projelerinin ve peyzaj ve sulama projelerinin hazırlanması.



❖ **ANKARA – KASTAMONU (ILGAZ TÜNELİ DAHİL) ANKARA – 15. BÖLGE HUD. YOLU BÖLÜNMEŞ YOL YAPIM İŞİ**

İdare : Karayolları Genel Müdürlüğü, Karayolları 4. Bölge Müdürlüğü

İşveren : Karayolları Genel Müdürlüğü, Karayolları 4. Bölge Müdürlüğü

Proje kapsamında, 52.10 kilometre etüt ve proje mühendislik hizmetleri, 52.10 kilometre (1100 Ha) 1/1000 Ölçekli sayısal harita yapılması ve araştırma mühendislik hizmetleri işleri tamamlanmıştır.



❖ **OSMANİYE – NURDAĞI YOLU ETÜT PROJE MÜHENDİSLİK HİZMET ALIMI İŞİ**

İdare : Karayolları Genel Müdürlüğü, Karayolları 5. Bölge Müdürlüğü

İşveren : Karayolları Genel Müdürlüğü, Karayolları 5. Bölge Müdürlüğü

Proje kapsamında, 52.12 kilometre (1042.40 Ha) 1/1000 ölçekli sayısal harita yapılması, 52.12 kilometre güzergaha ait kesin proje yapılması, zemin araştırma mühendislik hizmetleri işlerinin yapılması, drenaj projelerinin hazırlanması, trafik işaretleme projelerinin hazırlanması, aydınlatma ve peyzaj projelerinin hazırlanması ile 515 m² köprü ve viyadük projelerinin hazırlanması hizmetleri tamamlanmıştır.



❖ AKDAĞ - ERBAA YOLU ETÜT PROJE MÜHENDİSLİK HİZMETLERİ İŞİ

İdare : Karayolları Genel Müdürlüğü, Karayolları 7. Bölge Müdürlüğü

İşveren : Karayolları Genel Müdürlüğü, Karayolları 7. Bölge Müdürlüğü

Proje kapsamında, 61.07 kilometre 1/1000 ölçekli sayısal harita yapılması, 61.07 kilometre güzergaha ait kesin proje yapılması, zemin araştırma mühendislik hizmetleri işlerinin yapılması, drenaj projelerinin hazırlanması, trafik işaretleme projelerinin hazırlanması ile 16 adet 12,864 m² köprü ve viyadük projelerinin hazırlanması hizmetleri tamamlanmıştır.



❖ CİHANBEYLİ – KULU AYR. YOLU BSK YAPIMI İŞİ

İdare : Karayolları Genel Müdürlüğü, Karayolları 3. Bölge Müdürlüğü

İşveren : Karayolları Genel Müdürlüğü, Karayolları 3. Bölge Müdürlüğü

Proje kapsamında, 57.00 kilometre (832 Ha) 1/1000 ölçekli sayısal harita yapılması, 57.00 kilometre güzergaha ait etüt ve proje mühendislik hizmetleri işi yapılması, zemin araştırma mühendislik hizmetleri işlerinin yapılması tamamlanmıştır.



❖ **CİHANBEYLİ – KULU AYR. DEVLET YOLU KM:68+000 – 125+000 ARASI MÜHENDİSLİK JEOLJİSİ AÇISINDAN ETÜDÜNÜN (ZEMİN ARAŞTIRMA MÜHENDİSLİK HİZMETLERİ) YAPILMASI**

İdare : Karayolları Genel Müdürlüğü, Karayolları 3. Bölge Müdürlüğü

İşveren : Karayolları Genel Müdürlüğü, Karayolları 3. Bölge Müdürlüğü

Proje kapsamında, 57.00 kilometre güzergaha ait zemin araştırma mühendislik hizmetleri işlerinin yapılması tamamlanmıştır.



❖ **MALKARA AYR. – İPSALA HD. KAPISI DEVLET YOLU ETÜT VE PROJE MÜHENDİSLİK HİZMETLERİ İŞİ**

İdare : Karayolları Genel Müdürlüğü, Karayolları 1. Bölge Müdürlüğü

İşveren : Karayolları Genel Müdürlüğü, Karayolları 1. Bölge Müdürlüğü

Proje kapsamında, 52.00 kilometre (561 Ha) 1/1000 ölçekli sayısal harita yapılması, 70.55 kilometre güzergaha ait etüt proje mühendislik hizmetleri ve 34.90 kilometre güzergah için zemin araştırma mühendislik hizmetleri işlerinin yapılması tamamlanmıştır.

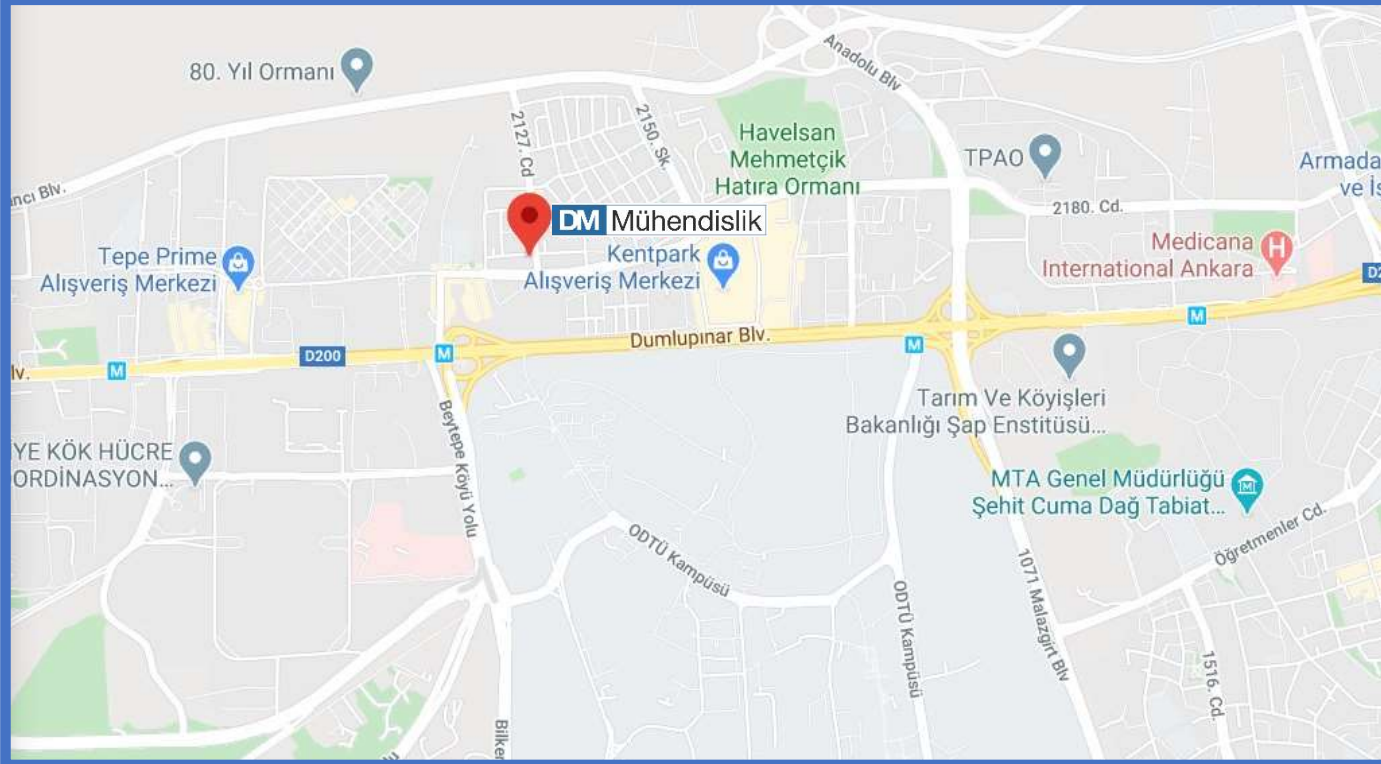


HARİTA MÜHENDİSLİK HİZMETLERİ

NO	İŞİN ADI	İDARE ADI	AÇIKLAMA
1	Kırıkkale – Çerikli Devlet Yolu Kamulaştırma Mühendislik Hizmetleri İşi	Karayolları Genel Müdürlüğü	Proje kapsamında, 34.598 kilometrelik yol güzergahlarının kamulaştırma planı üretimi ile kamulaştırma sınırlarının tespiti ve işaretlenmesi hizmetleri tamamlanmıştır.
2	(Ankara – Esenboğa) Ayr. – 15. Bölge Hududu Devlet Yolu (Km:42+000 – 69+437) Arası Kamulaştırma Mühendislik Hizmetleri İşi	Karayolları Genel Müdürlüğü, Karayolları 4. Bölge Müdürlüğü	Proje kapsamında, 27.437 kilometrelik yol güzergahlarının kamulaştırma planı üretimi hizmetleri tamamlanmıştır.
3	(Ankara – Esenboğa) Ayr. – 15. Bölge Hududu Devlet Yolu (Km:16+895 – 42+000) Arası Kamulaştırma Mühendislik Hizmetleri İşi	Karayolları Genel Müdürlüğü, Karayolları 4. Bölge Müdürlüğü	Proje kapsamında, 25.105 kilometrelik yol güzergahlarının kamulaştırma planı üretimi hizmetleri tamamlanmıştır.
4	(Ankara – Konya) Ayr. – Battalın İl Yolu Jeodezi Ve Fotogrametri Mühendislik Hizmetleri Yersel Yöntemle Harita Üretim İşi	Karayolları Genel Müdürlüğü, Karayolları 4. Bölge Müdürlüğü	Proje kapsamında, 27 kilometre (540 Ha) 1/1000 ölçekli sayısal halihazır harita yapımları tamamlanmıştır.
5	(Beyşehir – Yenişarbademli) Ayr. – Gemboş 13.Bl.Hd. Devlet Yolu Kamulaştırma Plan Üretimi Mühendislik Hizmet Alımı İşi	Karayolları Genel Müdürlüğü, Karayolları 3. Bölge Müdürlüğü	Proje kapsamında, 42 kilometrelik yol güzergahlarının kamulaştırma planı üretimi hizmetleri tamamlanmıştır.
6	(Çorum – Sungurlu) Ayr. – Alaca Devlet Yolu Kamulaştırma Plan Üretimi Mühendislik Hizmet Alımı İşi	Karayolları Genel Müdürlüğü, Karayolları 7. Bölge Müdürlüğü	Proje kapsamında, 26 kilometrelik yol güzergahlarının kamulaştırma planı üretimi hizmetleri tamamlanmıştır.
7	Mudanya – Kurşunlu – (Bursa-Gemlik) Ayr. İl Yolu Kamulaştırma Planı Üretimi Danışmanlık Hizmet Alımı İşi	Karayolları Genel Müdürlüğü, Karayolları 14. Bölge Müdürlüğü	Proje kapsamında, 24 kilometrelik yol güzergahlarının kamulaştırma planı üretimi ile kadastro kontrolü hizmetleri tamamlanmıştır.
8	Konya Gar Sahası 1/1000 Ölçekli Halihazır Harita Alımı Ve 1/5000 Ölçekli Nazım İmar Planı İle 1/1000 Ölçekli Uygulama İmar Plan Yapımı	Devlet Demiryolları Genel Müdürlüğü İşletmesi	Proje kapsamında, 22.8 Ha 1/1000 ölçekli halihazır harita alımı ve 1/5000 ölçekli nazım imar planı ile 1/1000 ölçekli uygulama imar plan yapımı işleri tamamlanmıştır.
9	Diyarbakır Gar Sahası 1/1000 Ölçekli Halihazır Harita Alımı Ve 1/5000 Ölçekli Nazım İmar Planı İle 1/1000 Ölçekli Uygulama İmar Plan Yapımı	Devlet Demiryolları Genel Müdürlüğü İşletmesi	Proje kapsamında, 28.2 Ha 1/1000 ölçekli halihazır harita alımı ve 1/5000 ölçekli nazım imar planı ile 1/1000 ölçekli uygulama imar plan yapımı işleri tamamlanmıştır.

NO	İŞİN ADI	İDARE ADI	AÇIKLAMA
10	Sayısal Halihazır Harita Alımı İşi - Kocaeli	İller Bankası Genel Müdürlüğü	Proje kapsamında, 516 Ha alanın sayısal halihazır harita üretimi işleri tamamlanmıştır.
11	Sayısal Halihazır Harita Alımı İşi - Erzincan	İller Bankası Genel Müdürlüğü.	Proje kapsamında, 1116 Ha alanın sayısal halihazır harita üretimi işleri tamamlanmıştır.
12	Sayısal Halihazır Harita Alımı İşi - Burdur	İller Bankası Genel Müdürlüğü	Proje kapsamında, 373 Ha alanın sayısal halihazır harita üretimi işleri tamamlanmıştır.
13	Sayısal Halihazır Harita Alımı İşi - Manisa	İller Bankası Genel Müdürlüğü	Proje kapsamında, 836 Ha alanın sayısal halihazır harita üretimi işleri tamamlanmıştır.
14	Sayısal Halihazır Harita Alımı İşi - Niğde	İller Bankası Genel Müdürlüğü	Proje kapsamında, 1156 Ha alanın sayısal halihazır harita üretimi işleri tamamlanmıştır.
15	Kumru / Ordu Sayısal Halihazır Harita İşi	İller Bankası Anonim Şirketi Mekansal Planlama Dairesi Başkanlığı	Proje kapsamında, 1068 Ha alanının hali hazır harita ölçümleri ve sayısallaştırılması işi tamamlanmıştır.
16	Giresun İli 12. Grup Sayısal Kadastro Harita Yapımı İşi	Tapu ve Kadastro Genel Müdürlüğü	Proje kapsamında, 14,151 adet parselin sayısal kadastral harita yapım işi (5156,61 Ha) hizmetleri tamamlanmıştır.
17	Ordu İli 18. Grup Sayısal Kadastro Harita Yapımı İşi	Tapu ve Kadastro Genel Müdürlüğü	Proje kapsamında, 4,947 adet parselin sayısal kadastral harita yapım işi (6504 Ha) hizmetleri tamamlanmıştır.
18	Ordu İli 35. Grup Sayısal Kadastro Harita Yapımı İşi	Tapu ve Kadastro Genel Müdürlüğü	Proje kapsamında, 13,545 adet parselin sayısal kadastral harita yapım işi (4837.73 Ha) hizmetleri tamamlanmıştır.
19	Mardin İli 5. Grup Sayısal Kadastro Harita Yapımı İşi	Tapu ve Kadastro Genel Müdürlüğü	Proje kapsamında, 24,812 adet parselin sayısal kadastral harita yapım işi (21501 Ha) hizmetleri tamamlanmıştır.
20	Tarım Reformu Uygulama Projesi (Arıp) Konya Bölge Müdürlüğü Sayısal Kadastro Harita Yapımı İşi	Tapu ve Kadastro Genel Müdürlüğü	Proje kapsamında, 29,301 adet parselin sayısal kadastral harita yapım işi (22378 Ha) hizmetleri tamamlanmıştır.
21	Konya 2. Organize Sanayi Bölgesi Tevsi Alanı 1000 Ha Alanın İmar Uygulama İşi	Konya 3. Organize Sanayi Bölge Müdürlüğü	Proje kapsamında, 1000 Ha alanın imar uygulama işleri tamamlanmıştır.
22	Konya Aksaray Yolu Kavşağı İmar Uygulaması	Konya Ticaret Odası	Proje kapsamında ilgili kavşak bölgesi imar uygulama projeleri tamamlanmıştır.
23	3. Grup Mera Alanları Aplikasyon Ve Harita Yapım İşi	Eskişehir Tarım İl Müdürlüğü	Proje kapsamında Eskişehir İli mera alanlarında harita hizmetleri tamamlanmıştır.
24	Adapazarı – Karasu Demiryolu Bağlantısı 1. Bölüm Kamulaştırma Hizmet Alımı Yaptırılması İşi	T.C. Ulaştırma Bakanlığı DLH İnşaatı Genel Müdürlüğü	Proje kapsamında demiryolu hattı kamulaştırma hizmetleri tamamlanmıştır.

İLETİŞİM BİLGİLERİ



Adres: Mustafa Kemal Mahallesi 2128. Sokak No: 11 / 1 Çankaya / ANKARA

Telefon: +90 312 472 62 42 Faks: +90 312 472 62 46 e-posta: info@dmmuhendislik.com.tr



Mustafa Kemal Mahallesi 2128. Sokak No: 11 / 1 Çankaya / ANKARA

Telefon: +90 312 472 62 42

Faks: +90 312 472 62 46

E-Posta: info@dmmuhendislik.com.tr